

Нормативна грошова оцінка земель села Писанка

Середня грошова оцінка в межах економіко-планувальних зон

Економіко-планувальні зони	Оціночні райони, які включені до зони	Км2	Цнм*Км2
I	1	1,00	2,74

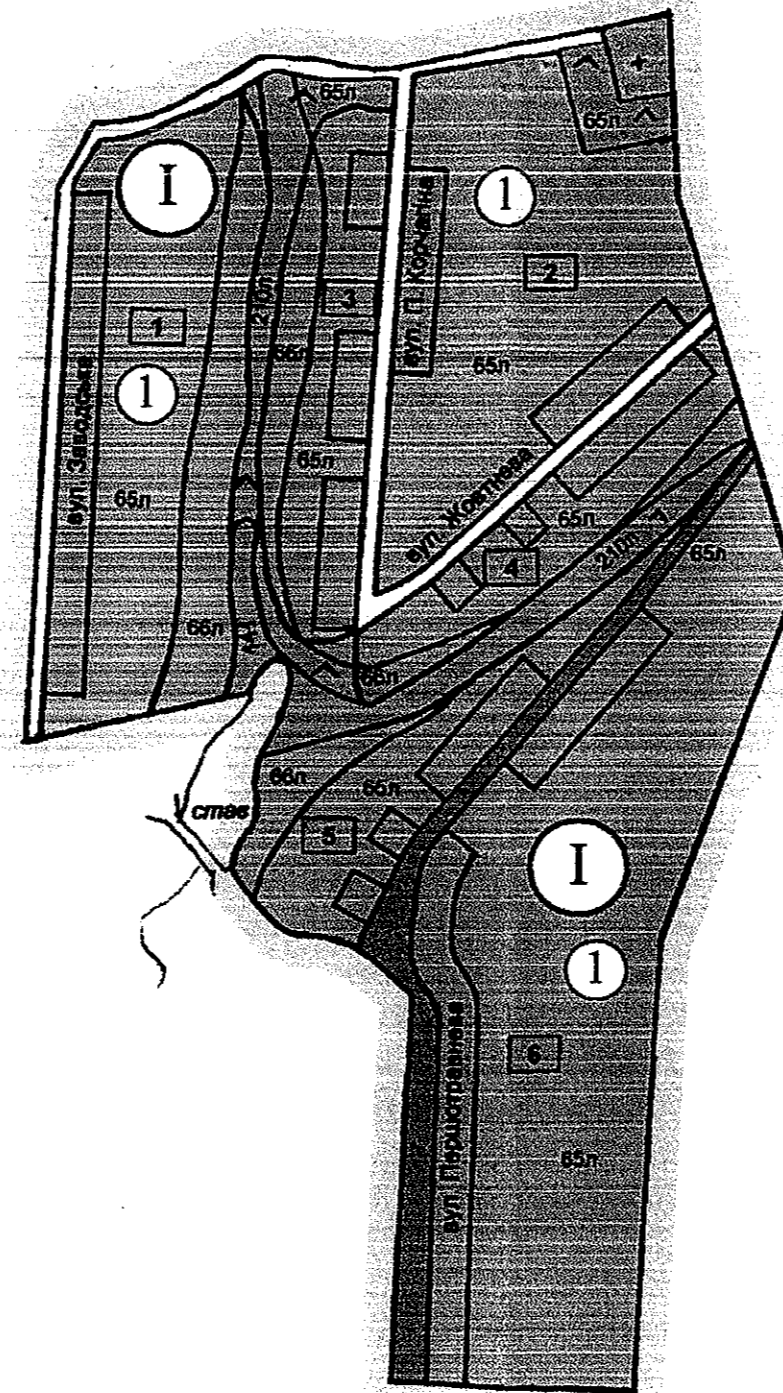
РОЗРАХУНОК ГРОШОВОЇ ОЦІНКИ СІЛЬСЬКОГОСПОДАРСЬКИХ УГІДЬ В МЕЖАХ СЕЛА ПИСАНКА ПО АГРОВИРОБНИЧИХ ГРУПАХ ҐРУНТІВ

Сільськогосподарські угіддя	Агровиробничі Групи ґрунтів Шифр	Грошова оцінка 1га/грн в цінах 1995 р.	Грошова оцінка 1га/грн на 01.01.2005 р. (коєфіцієнт індексації 2,465)
Рілля	65л	3477,60	8572,28
	66л	2782,08	6857,83
Середньозважена:		3391,58	8360,24
Багаторічні насадження	65л	3061,38	7546,30
	Середньозважена:	3061,38	7546,30
Пасовища	65л	1148,53	2831,13
	66л	828,01	2041,04
	141	454,07	1119,28
	210л	1709,44	4213,77
Середньозважена:		1327,28	3271,75
СЕРЕДНЬОЗВАЖЕНА ПО УГІДДЯХ		3008,54	7416,05

ГРОШОВА ОЦІНКА ЗЕМЕЛЬ СЕЛА ПИСАНКА

Функціональне використання території	Площа, га	Середньозважена грошова оцінка 1м ² грн. розрахована станом на 01.04.1996 р.	Проіндексована середньозважена грошова оцінка 1м ² грн. на 01.01.2005 р. (коєф. індекс. 2.465)	
1. Житлова забудова	1,52	2,86	7,05	
2. Землі рекреаційного призначення та інші відкриті землі (не забудовані)	2,00	1,37	3,38	
3. Сільськогосподарські угіддя, з них:	21,88	0,30	0,74	
	рілля	16,98	0,34	0,84
	багаторічні насадження	1,00	0,31	0,76
	пасовища	3,90	0,13	0,32
Разом оцінених земель	25,40	0,54	1,33	
4. Вулиці	3,80			
ВСЬОГО ПО СЕЛУ	29,20			

Масштаб 1:5000

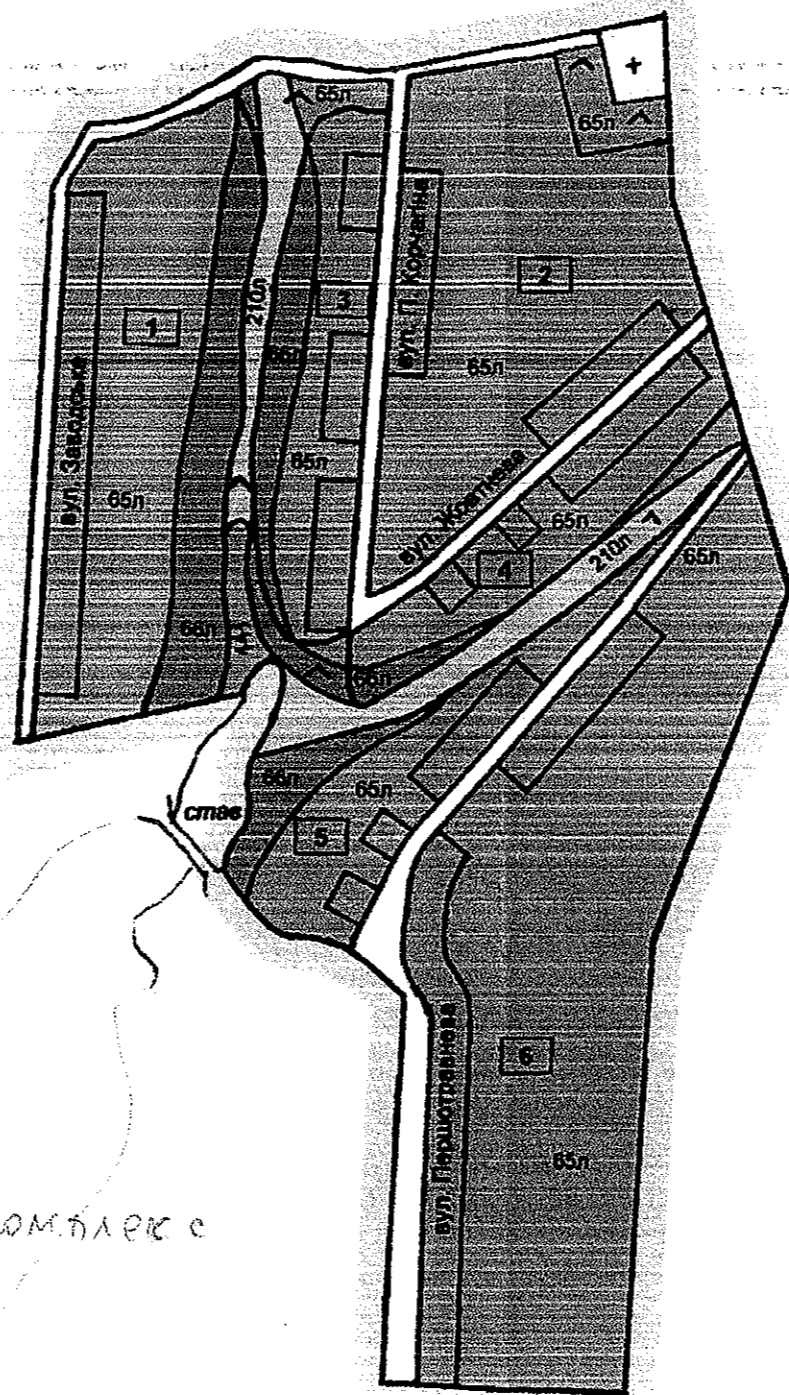


УМОВНІ ПОЗНАЧЕННЯ:

- межа села
- перша економіко-планувальна зона
- землі загального користування
- номер оціночного району
- номери кварталів
- вулиці з твердим покриттям

Директор	Пономарьов М.І.			ГОЗНП – 02			
З. директора	Литвиненю Г.М.						
Г.П.	Швидун В.С.			село Писанка Маловодянської сільської ради Долинського району Кіровоградської області			
Н. контроль	Ільченко І.П.						
Перевірив	Ільченко І.П.			Нормативна грошова оцінка земель	Стадія	Аркуш	Аркушів
Розробив	Дубровський М.І.				РД		
				ЕКОНОМІКО-ПЛАНУВАЛЬНЕ ЗОНУВАННЯ ТЕРИТОРІЇ ТА ГРОШОВА ОЦІНКА ЗЕМЕЛЬ	ДП "Кіровоградський інститут землеустрою"		

Ґрунтовий покрив території села Писанка



Агровиробничі групи ґрунтів в межах села Писанка

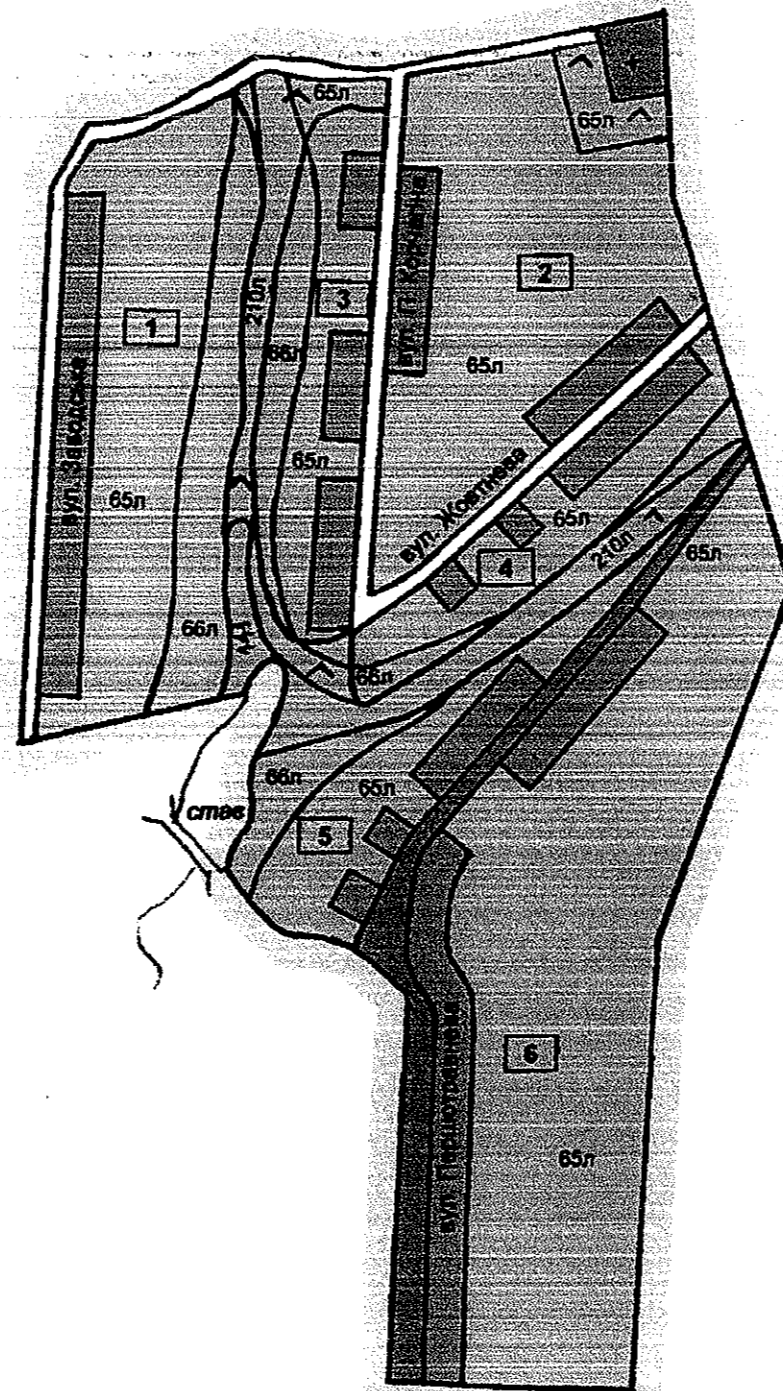
Шифр агрогрупи	Агровиробничі групи ґрунтів	Площа, га			
		Всього	в тому числі		
			Рілля	Багаторічні насадження	Пасовища
65л	Чорнозени звичайні слабозмиті легкоглинисті	17,05	14,75	1,0	1,3
65л	Чорнозени звичайні середньозмиті легкоглинисті	2,8	2,3	-	0,5
141	Лучно-болотні та болотні ґрунти	0,3	-	-	0,3
210л	Намиті лучні та чорноземно-лучні легкоглинисті ґрунти	1,8	-	-	1,8

65л шифри агровиробничих груп ґрунтів
 ~~~~~ границі агрогруп






Масштаб 1:5000

|              |                  |  |  |                                                                                       |                                           |       |         |
|--------------|------------------|--|--|---------------------------------------------------------------------------------------|-------------------------------------------|-------|---------|
| Директор     | Пономарьов М.І.  |  |  | ГОЗНП – 02                                                                            |                                           |       |         |
| З. директора | Литвиненко Г.М.  |  |  |                                                                                       |                                           |       |         |
| Г.П.         | Шевдин В.С.      |  |  | село Писанка Маловодянської сільської ради Долинського району Кіровоградської області |                                           |       |         |
| Н. контроль  | Ільченко І.П.    |  |  |                                                                                       |                                           |       |         |
| Перевірив    | Ільченко І.П.    |  |  | Нормативна грошова оцінка земель                                                      | Стадія                                    | Аркуш | Аркушів |
| Розробив     | Дубровський М.І. |  |  |                                                                                       | РД                                        |       |         |
|              |                  |  |  | ҐРУНТОВИЙ ПОКРИВ ТЕРИТОРІЇ                                                            | ДП "Кіровоградський інститут землеустрою" |       |         |

# Функціональне використання території села Писанка



## УМОВНІ ПОЗНАЧЕННЯ

-  землі житлової забудови
-  сільськогосподарські угіддя
-  землі рекреаційного призначення та інші відкриті землі (незабудовані)
-  вулична мережа
-  вулиці з твердим покриттям

Масштаб 1:5000

|              |                  |  |  |                                                                                          |                                           |       |         |
|--------------|------------------|--|--|------------------------------------------------------------------------------------------|-------------------------------------------|-------|---------|
| Директор     | Понімарьов М.І.  |  |  | ГОЗНП – 02                                                                               |                                           |       |         |
| З. директора | Литвиненко Г.М.  |  |  |                                                                                          |                                           |       |         |
| Г.П.         | Швидун В.С.      |  |  | село Писанка Маловодянської сільської ради<br>Долинського району Кіровоградської області |                                           |       |         |
| Н. контроль  | Ільченко І.П.    |  |  |                                                                                          |                                           |       |         |
| Перевірка    | Ільченко І.П.    |  |  | Нормативна грошова оцінка земель                                                         | Стадія                                    | Аркуш | Аркушів |
| Розробив     | Дубровський М.І. |  |  |                                                                                          | РД                                        |       |         |
|              |                  |  |  | ФУНКЦІОНАЛЬНЕ ВИКОРИСТАННЯ ТЕРИТОРІЇ                                                     | ДП "Кіровоградський інститут землеустрою" |       |         |